


 via N7  
10 min sans circulation - Afficher les infos trafic  
9,3 km

 Cet itinéraire comprend des péages

A7  
26780 Malataverne


 Prendre la direction sud

 Route avec sections à péage


450 m

 Au rond-point, prendre la 1<sup>re</sup> sortie sur N7


5,4 km

 Au rond-point, prendre la 2<sup>e</sup> sortie sur Route de Marseille/N7


600 m

 Au rond-point, prendre la 1<sup>re</sup> sortie sur Boulevard du Président Albert Lebrun



300 m

 Au rond-point, continuer tout droit sur Boulevard du Président René Coty

1,2 km

 Au rond-point, prendre la 3<sup>e</sup> sortie sur Boulevard du Président Vincent Auriol

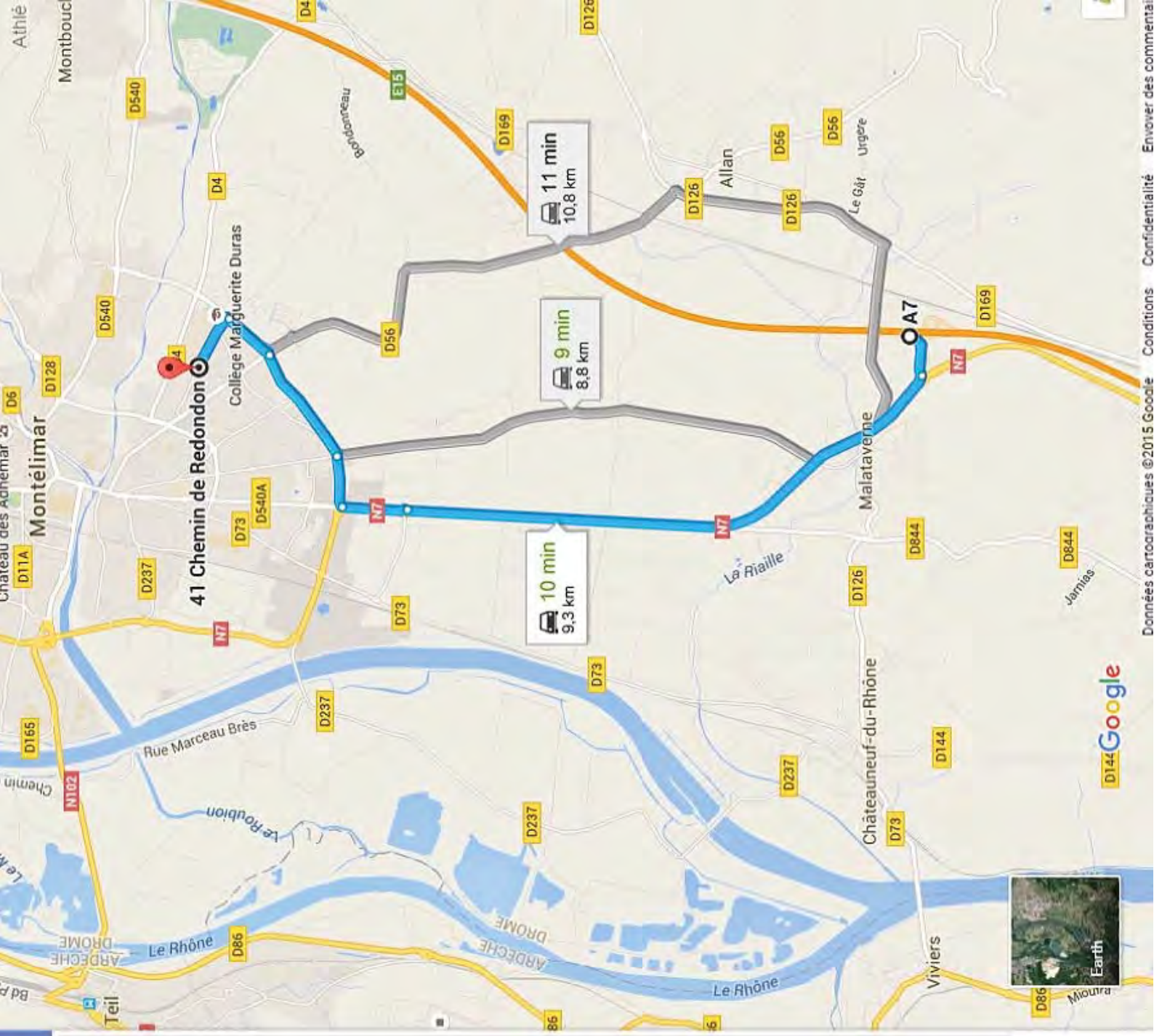
500 m

 Prendre à gauche sur Chemin de Redondon  
 Votre destination se trouvera sur la droite.

600 m

41 Chemin de Redondon

26200 Montélimar



# Stade Fernand BONNIEU - Chemin de Redondon – 26200 MONTELMAR

Dimanche 15 Octobre 2017



**Parking Voitures seulement**

Stade Annexe  
Lancers

Stade  
Fernand  
Bonnieu

Emplacement  
Tentes

Collège Marguerite Dura

**Parking BUS**

**Demi-Tour Obligatoire**

Entrée

**CHAMPIONNATS DE FRANCE  
INTERCLUBS PROMOTION  
CADETS - JUNIORS**

chemin de redondon, montélimar  
Latitude : 44.5418386  
Longitude : 4.766092500000013

Pour ceux venant de la Sortie  
'Montélimar Sud' ou contournant la ville

Gendarmerie Nationale